

ÖAMTC Verkehrsservice

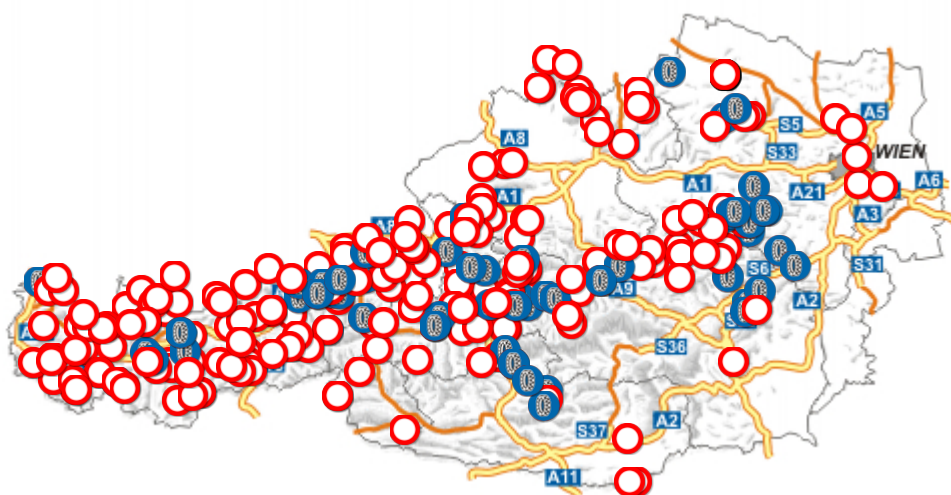
Daten aktualisiert: 15.01.2019, 10:16 Uhr

Verkehr aktuell: Wichtigste Meldungen

[Verkehrsprognose](#)
 [ÖBB-Störungsmeldungen](#)
 [Österreich-Wetter](#)
 [Alpenpässe](#)
 [Verkehrskameras](#)
[Traffic Alert](#)
 [RSS](#)













AUSWAHL	Straße suchen...	Suchen
---------	------------------	--------










- Staus & Verkehrsbehinderungen** (11 auf Autobahnen, 1 auf B-Straßen, 1 auf sonstigen Straßen)
- Sperren** (8 auf Autobahnen, 63 auf B-Straßen, 127 auf sonstigen Straßen)
- Baustellen** (6 auf Autobahnen, 4 auf B-Straßen, 9 auf sonstigen Straßen)
- aktive Schneekettenpflichten** (1 auf Autobahnen, 23 auf B-Straßen, 37 auf sonstigen Straßen)
- aktive Wintersperren** (4 auf B-Straßen, 10 auf sonstigen Straßen)















	Straße	Segment	Meldung	Kameras	Optionen
	A2	Süd Autobahn: Klagenfurt - Graz	Zwischen AS Grafenstein und AS Völkermarkt-West in beiden Richtungen gesperrt, Baustelle in der Nacht, Dauer: 14.01.2019 20:00 Uhr bis 17.01.2019 05:00 Uhr, eine Umleitung ist eingerichtet, über die B70, Sperre jeweils 20.00 bis 05.00 Uhr.	>Graz km 296,04 >Klagenfurt km 296,04	auf Karte anzeigen
	A9	Pyhrn Autobahn: St. Michael - Graz	Zwischen AS Graz-Nord und AS Graz-Webling in beiden Richtungen gesperrt, Baustelle in der Nacht, Dauer: 15.01.2019 20:00 Uhr bis 16.01.2019 05:00 Uhr, ; Sperre Plabutschunnel, Umleitung durch das Stadtgebiet		auf Karte anzeigen
	A10	Tauern Autobahn: Villach - Salzburg	Zwischen Katschbergtunnel und Tauerntunnel in beiden Richtungen Verkehrsbehinderung, Schneeglätte, Schneekettenpflicht für LKW	>Salzburg km 104,20 >Villach km 104,20	auf Karte anzeigen
	B21	Salzburg - Lofer	Zwischen Bad Reichenhall und Unterjettenberg in beiden		auf Karte anzeigen



	Straße	Segment	Meldung	Kameras	Optionen
			Richtungen Behinderungen durch drohende Lawinen, gesperrt		
	B305	Reit im Winkl - Berchtesgaden	Zwischen Unterjettenberg und Ramsau in beiden Richtungen gesperrt, Schneebruch, Behinderungen durch umgestürzte Bäume		auf Karte anzeigen
	B305	Berchtesgaden - Bernau	Zwischen Ruhpolding und Reit im Winkl in beiden Richtungen Behinderungen durch drohende Lawinen, gesperrt, eine Umleitung ist eingerichtet		auf Karte anzeigen
	B305	Reit im Winkl - Berchtesgaden	Zwischen Inzell und Schneizlreuth in beiden Richtungen Behinderungen durch drohende Lawinen, gesperrt		auf Karte anzeigen
	B305	Berchtesgaden - Reit im Winkl	Zwischen Schneizlreuth und Inzell in beiden Richtungen Behinderungen durch drohende Lawinen, gesperrt, eine Umleitung ist eingerichtet		auf Karte anzeigen
	B307	Kössen - Marquartstein	Zwischen Landesgrenze Schleching und Raiten in beiden Richtungen Behinderungen durch drohende Lawinen, gesperrt		auf Karte anzeigen
		Dachsteinstraße	Zwischen Ramsau und Türwandhütte gesperrt, bzw. verschüttet		auf Karte anzeigen
	P1	Felbertauern-Mautstraße: Mittersill - Matrei	Zwischen Mittersill und Felbertauerntunnel in beiden Richtungen gesperrt, Gefahr durch Schneebruch	>Matrei in Osttirol km 20,00 >Mittersill km 14,00	auf Karte anzeigen
	P1	Felbertauern-Mautstraße: Matrei - Felbertauern	Zwischen Matrei und Felbertauerntunnel in beiden Richtungen gesperrt, Gefahr durch Lawinen seit 13.01.2019 23:00 Uhr	>Mittersill km 14,00	auf Karte anzeigen
	P2	Silvretta-Hochalpenstraße: Partenen - Galtür	Zwischen Mautstelle Partenen und Landesgrenze Vorarlberg / Tirol in beiden Richtungen gesperrt, Wintersperre		auf Karte anzeigen
	P2	Silvretta-Hochalpenstraße: Pians - Galtür	Zwischen Mautstelle Galtür und Landesgrenze Vorarlberg / Tirol in beiden Richtungen gesperrt, Wintersperre		auf Karte anzeigen
	B3	Donau Straße Wien - Stockerau	Stockerau, Bahnquerung in beiden Richtungen gesperrt, Baustelle bis 28.06.2019, eine Umleitung ist eingerichtet, über B3 - L30 - L1131 - Oberolberndorf - Zissersdorf - B4 - B3. Neubau der Eisenbahnunterführung. Ausweichempfehlung: Anschluss Stockerau/Mitte und Donauufer Autobahn (A22).		auf Karte anzeigen
	B3				











	Straße	Segment	Meldung	Kameras	Optionen
		Donau Straße: Linz - Krems an der Donau	Dürnsteintunnel in beiden Richtungen gesperrt, Instandhaltungsarbeiten bis 30.03.2019, eine Umleitung ist eingerichtet, über die B33 für Lkw ab 3,5 t. Der Pkw-Verkehr wird örtlich umgeleitet.		auf Karte anzeigen
	P3	Timmelsjoch Hochalpenstraße: Ötztal - Timmelsjoch	Pass Timmelsjoch in beiden Richtungen gesperrt, Wintersperre		auf Karte anzeigen
	B15	Mannersdorfer Straße: Leopoldsdorf - Donnerskirchen	Zwischen Ebergassing und Götzendorf in beiden Richtungen gesperrt, Brückenarbeiten, Dauer: 11.01.2019 bis 30.11.2019, eine Umleitung ist eingerichtet, Gramatneusiedl und Reisenberg (L156, L161, B60) , mit etwa 10 bis 15 Minuten längerer Fahrzeit ist zu rechnen.		auf Karte anzeigen
	B20	Mariazeller Straße: St. Pölten - Mariazell	Zwischen Mitterbach am Erlaufsee und Wienerbruck in beiden Richtungen Schneeglätte, Schneekettenpflicht für LKW, über den Josefsberg		auf Karte anzeigen
	B20	Mariazeller Straße: Kapfenberg - Mariazell	Zwischen Seewiesen und Gollrad in beiden Richtungen gesperrt, Gefahr durch Schneebruch, Sperre über den Seebergsattel.		auf Karte anzeigen
	B20	Mariazeller Straße: St. Pölten - Mariazell	Pass Annaberg in beiden Richtungen Schneeglätte, Schneekettenpflicht für LKW, über den Annaberg		auf Karte anzeigen
	B21	Gutensteiner Straße: Theresienfeld - Mariazell	Zwischen Mitterbach und Straßenkreuzung Kalte Kuchl in beiden Richtungen Schneeglätte, Schneekettenpflicht für LKW, über den Ochsattel		auf Karte anzeigen
	B21	Gutensteiner Straße: Theresienfeld - Mariazell	Zwischen Gscheid Pass und Kernhof in beiden Richtungen Schneeglätte, Schneekettenpflicht für LKW, über das Gscheid		auf Karte anzeigen
	L21	Sulzberger Straße: Riefensberg - Sulzberg	Sulzberg Unterhalten in beiden Richtungen gesperrt, Baustelle seit 12.01.2019 17:30 Uhr, Schneebruchgefahr		auf Karte anzeigen
	B23	Lahnsattel Straße: Terz - Mürzsteg	Zwischen Terz und Pass Lahnsattel in beiden Richtungen Schneeglätte, Schneekettenpflicht für LKW, über den Lahnsattel		auf Karte anzeigen
	B24	Hochschwab Straße: Palfau - Gußwerk	Zwischen Wildalpen und Weichselboden in beiden Richtungen gesperrt, Gefahr durch Schneebruch		auf Karte anzeigen
	B28	Puchenstubener Straße: Lassingrotte - Scheibbs	Zwischen Lassingrotte und Puchenstuben in beiden Richtungen gesperrt,		auf Karte anzeigen


	Straße	Segment	Meldung	Kameras	Optionen
			Behinderungen durch umgestürzte Bäume		
	B71	Zellerrain Straße: Mariazell - Grubberg	Zwischen Neuhaus und Maierhöfen in beiden Richtungen gesperrt, Gefahr durch Lawinen		auf Karte anzeigen
	B71	Zellerrain Straße: Mariazell - Grubberg	Zwischen Grünau und Pass Zellerrain in beiden Richtungen gesperrt, Gefahr durch Lawinen, Zellerrain		auf Karte anzeigen
	B95	Turracher Straße: Mauterndorf - Ebene Reichenau	Turracher Höhe in beiden Richtungen Schneeglätte, Schneekettenpflicht für alle Fahrzeuge		auf Karte anzeigen
	B99	Katschberg Straße: Spittal - Radstadt	Zwischen Mauterndorf und Obertauern in beiden Richtungen gesperrt, Gefahr durch Lawinen		auf Karte anzeigen
	B99	Katschberg Straße: Radstadt - Mauterndorf	Zwischen Untertauern und Obertauern in beiden Richtungen gesperrt, Gefahr durch Schneebruch, gesperrt		auf Karte anzeigen
	B99	Katschberg Straße: Spittal - Mauterndorf	Zwischen Rennweg und St. Michael im Lungau in beiden Richtungen Schneeglätte, Schneekettenpflicht für alle Fahrzeuge		auf Karte anzeigen
	B99	Katschberg Straße: Spittal - Mauterndorf	Zwischen Rennweg und St. Michael im Lungau in beiden Richtungen Schneeglätte, Schneekettenpflicht für LKW, über den Katschberg		auf Karte anzeigen
	B111	Gailtal Straße: Kötschach-Mauthen - Tassenbach	Zwischen St. Lorenzen im Lesachtal und Maria Luggau in beiden Richtungen Verzögerung bis zu 30 min, vorübergehende Regelung mit provisorischen Ampeln, Baustelle, gesperrt für LKW, eine örtliche Umleitung ist eingerichtet, Die B111 ist gesperrt, es wird über eine Ersatzstraße umgeleitet, wo es folgende Ampelregelung gibt: Zu jeder halben Stunde für 10 Minuten in Fahrtrichtung Maria Luggau Grünschaltung, zu jeder vollen Stunde für 10 Minuten in Fahrtrichtung Kötschach Fahrverbot für: LKW über 25 t und LKW mit Anhänger (erforderlicher Neubau der B111 nach Unwetterschäden vom Herbst 2018, Dauer ca bis Herbst / Winter 2019)		auf Karte anzeigen
	B115	Eisenstraße: Hieflau - St. Michael	Zwischen Eisenerz und Vordernberg in beiden Richtungen gesperrt, Gefahr durch Lawinen		auf Karte anzeigen
	B138	Pyhrnpass Straße: Kirchdorf - Liezen	Zwischen Straßenkreuzung A9 - Spital Am Pyhrn und Liezen in		auf Karte anzeigen

	Straße	Segment	Meldung	Kameras	Optionen
			beiden Richtungen gesperrt, Behinderungen durch drohende Lawinen		
	B145	Salzkammergut Straße: Vöcklabruck - Irdning	Zwischen Ebensee und Bad Ischl in beiden Richtungen gesperrt, Behinderungen durch drohende Lawinen, Umleitung über das Weißenbachtal, Sperre bei Km 50, Bereich Kösslbach, Zufahrt zur Saline Ebensee von Gmunden aus möglich.		auf Karte anzeigen
	B145	Salzkammergut Straße: Bad Ischl - Irdning	Pötschenpass in beiden Richtungen Schneeglätte, Schneekettenpflicht für LKW, über 3,5 t		auf Karte anzeigen
	B146	Gesäuse Straße: Hieflau - Liezen	Hieflau in beiden Richtungen gesperrt, Behinderungen durch Steinschlag, im Bereich des Bahnhofes Hieflau.		auf Karte anzeigen
	B146	Gesäuse Straße: Liezen - Hieflau	Zwischen Admont und Hieflau in beiden Richtungen gesperrt, Gefahr durch Lawinen, Sämtliche Zufahrten sind gesperrt.		auf Karte anzeigen
	B159	Salzachtal Straße: Bischofshofen - Golling	Zwischen Pass Paß Lueg und Golling in beiden Richtungen gesperrt, Gefahr durch Lawinen, zwischen Paß Lueg und Stegenwald von km 24,5 bis 28,2		auf Karte anzeigen
	B159	Salzachtal Straße: Golling - Bischofshofen	Tenneck in beiden Richtungen gesperrt, Gefahr durch Lawinen, Sperre von KV Stegenwald bis Tenneck Nord (Strkm 29,5 - 34,4) wegen Lawinengefahr.		auf Karte anzeigen
	B161	Pass Thurn Straße: Kitzbühel - Mittersill	Pass Thurn in beiden Richtungen Schneeglätte, Schneekettenpflicht für LKW, ab 3,5 t	>Mittersill km 10,30 >Kitzbühel km 10,30	auf Karte anzeigen
	B162	Lammertal Straße: Golling - Raingraben	Oberscheffau in beiden Richtungen Schneeglätte, Schneekettenpflicht, über Esreithberg u. Voglauberg. für Fahrzeuge über 7,5 t Gesamtgewicht		auf Karte anzeigen
	B163	Wagrainer Straße: St. Johann - Radstadt	Zwischen St. Johann im Pongau und Wagrain in beiden Richtungen gesperrt seit 14.01.2019 13:30 Uhr, aufgrund der starken Schneefälle, hängen Bäume in die Straße. Bereich 14,5 bis 19,0 (Hahnbaumweg)		auf Karte anzeigen
	B164	Hochkönig Straße: Bischofshofen - Saalfelden	Zwischen Bischofshofen und Pass Dientner Sattel in beiden Richtungen gesperrt, Gefahr durch Lawinen, Umfahrung über B311, Taxenbach, Zell am See.		auf Karte anzeigen
	B164	Hochkönig Straße: St. Johann - Saalfelden			auf Karte anzeigen

	Straße	Segment	Meldung	Kameras	Optionen
			St. Johann in Tirol in beiden Richtungen Schneeglätte, Schneekettenpflicht für LKW		
	B165	Gerlos Straße: Mittersill - Zell am Ziller	Zwischen Wald im Pinzgau und Gerlospass in beiden Richtungen Schneeglätte, Schneekettenpflicht, zwischen Wald/Pinzgau und Rankental und zwischen Ronach und der Passhöhe (zwischen Rankental und Ronach Sperre!)	>Zell am Ziller km 32,50 >Gerlospass km 32,50	auf Karte anzeigen
	B165	Gerlos Straße: Mittersill - Gerlospass	Zwischen Hinterwaldberg und Straßenkreuzung Gerlos-Alpenstraße in beiden Richtungen gesperrt, Gefahr durch drohende Lawinen		auf Karte anzeigen
	B166	Pass Gschütt Straße: Niedernfritz - Pass Gschütt	Zwischen Straßenkreuzung Niedernfritz und Lungötz in beiden Richtungen gesperrt, Gefahr durch Lawinen, St. Martin am Tennengebirge ist nicht erreichbar		auf Karte anzeigen
	B166	Pass Gschütt Straße: Niedernfritz - Pass Gschütt	Straßenkreuzung Lindental - B166 in beiden Richtungen Schneeglätte, Schneekettenpflicht, über Raingraben Fahrzeug über 7,5 t Gesamtgewicht		auf Karte anzeigen
	B166	Pass Gschütt Straße: Pass Gschütt - Bad Goisern	Zwischen Gosau und Gosauzwang in beiden Richtungen gesperrt, Gefahr durch Lawinen, Der Pass Gschütt selbst ist passierbar.		auf Karte anzeigen
	B166	Pass Gschütt Straße: Bad Goisern - Pass Gschütt	Zwischen Bad Goisern und Gosauzwang in beiden Richtungen gesperrt, Gefahr durch drohende Lawinen, Sperre ab Steeg (Bad Goisern) bis Hallstatt, Dauer unbekannt		auf Karte anzeigen
	B169	Zillertal Straße: Ginzling - Strass im Zillertal	Zwischen Ginzling und Mayrhofen in beiden Richtungen gesperrt, Gefahr durch Lawinen, sowie Harpfnerwandtunnel		auf Karte anzeigen
	B170	Brixental Straße: Wörgl - Kitzbühel	Hopfgarten im Brixental in beiden Richtungen Schneeglätte, Schneekettenpflicht, im Bereich Hopfgartnerwald	>Kitzbühel km undefined >Wörgl km 11,90	auf Karte anzeigen
	B170	Brixental Straße: Wörgl - Kitzbühel	Zwischen Hopfgarten im Brixental und Westendorf in beiden Richtungen Schneeglätte, Schneekettenpflicht für LKW	>Kitzbühel km undefined >Wörgl km 11,90	auf Karte anzeigen
	B171	Tiroler Straße: Landeck - Innsbruck	Zwischen Straßenkreuzung B177 - Zirl und Kranebitten in beiden Richtungen gesperrt, Gefahr durch drohende Lawinen		auf Karte anzeigen
	B172	Walchsee Straße: Reit im Winkl - Niederndorf	Zwischen Staatsgrenze Reit im Winkl und Kössen in beiden Richtungen Schneeglätte, Schneekettenpflicht für LKW, ab 3,5 t	>Niederndorf km 1,90 >Reit im Winkl km 1,90	auf Karte anzeigen

	Straße	Segment	Meldung	Kameras	Optionen
	B173	Eiberg Straße: Kufstein - Söll	Zwischen Straßenkreuzung B171 und Straßenkreuzung Söll in beiden Richtungen Schneeglätte, Schneekettenpflicht für LKW, zwischen Schwoich und Hohenbrücke für Fzge über 3,5to	>Kufstein <u>km 0,70</u> >Söll <u>km 0,70</u>	auf Karte anzeigen
	B175	Wildbichler Straße: Kufstein - Wildbichl	Staatsgrenze Wildbichl in beiden Richtungen gesperrt, Gefahr durch umgestürzte Bäume, Noppenberg bis dt Staatsgrenze	>Wildbichl <u>km 14,30</u> >Kufstein <u>km 14,30</u>	auf Karte anzeigen
	B176	Kössener Straße: Kössen - St. Johann	Zwischen Staatsgrenze Kössen und Kössen in beiden Richtungen gesperrt, Gefahr durch drohende Lawinen		auf Karte anzeigen
	B176	Kössener Straße: St. Johann - Kössen	Zwischen St. Johann in Tirol und Kössen in beiden Richtungen Schneeglätte, Schneekettenpflicht für LKW, ab 3,5 t		auf Karte anzeigen
	B177	Seefelder Straße: Zirl - Scharnitz	Zwischen Scharnitzpass und Staatsgrenze Scharnitz in beiden Richtungen gesperrt, Gefahr durch Lawinen		auf Karte anzeigen
	B178	Loferer Straße: Steinpass - St. Johann	Zwischen Pass Strub und Landesgrenze Tirol / Salzburg in beiden Richtungen gesperrt, Gefahr durch drohende Lawinen, Damit sind die Gemeinden Lofer, Unken, St. Marrtin und Weißbach abgeschnitten.	>Richtung St. Johann <u>km 51,00</u> >Steinpass <u>km 51,00</u>	auf Karte anzeigen
	B178	Loferer Straße: Steinpass - St. Johann	Staatsgrenze Steinpass in beiden Richtungen gesperrt, Gefahr durch drohende Lawinen, Nach Angaben der Polizei Sbg ist die Verbindung über das kleine deutsche Eck (B20/B 21) zwischen Bad Reichenhall und Schneizlreuth ist wegen Lawinengefahr gesperrt!		auf Karte anzeigen
	B178	Loferer Straße: St. Johann - Wörgl	Zwischen Söll und Straßenkreuzung Wörgl-Ost in beiden Richtungen Schneeglätte, Schneekettenpflicht für LKW, asb 3,5 t bis Kirchbichl (Luech)		auf Karte anzeigen
	B178	Loferer Straße: St. Johann - Steinpass	Zwischen Waidring und Landesgrenze Tirol / Salzburg in beiden Richtungen gesperrt, Gefahr durch umgestürzte Bäume, Gefahr durch Lawinen		auf Karte anzeigen
	B179	Fernpass Straße: Reutte - Nassereith	Zwischen Bichlbach und Straßenkreuzung Lermoos in beiden Richtungen gesperrt, Gefahr durch Lawinen, Ortskundige Autofahrer werden gebeten, das Gebiet weiträumig zu umfahren, Sicherheitssperre	>Nassereith <u>km 21,60</u> >Füssen (D) <u>km 21,60</u> <u>km 0,00</u>	auf Karte anzeigen
	B179	Fernpass Straße: Nassereith - Reutte	Zwischen Nassereith und Straßenkreuzung Biberwier in beiden Richtungen gesperrt,	>Füssen (D) <u>km 9,50</u> <u>km 0,00</u>	auf Karte anzeigen







	Straße	Segment	Meldung	Kameras	Optionen
			Gefahr durch drohende Lawinen, Zufahrt bis Fernsteinsee von Nassereith aus möglich.	>Nassereith km undefined km undefined km 15,50	
	B180	Reschen Straße: Landeck - Reschenpass	Zwischen Pfunds und Nauders in beiden Richtungen gesperrt, Gefahr durch drohende Lawinen		auf Karte anzeigen
	B181	Achensee Straße: Achenpass - Strass im Zillertal	Zwischen Achenpass und Achenkirch in beiden Richtungen gesperrt, Gefahr durch drohende Lawinen		auf Karte anzeigen
	B182	Brenner Straße: Innsbruck - Brenner	Zwischen Steinach und Gries am Brenner in beiden Richtungen gesperrt, Gefahr durch Lawinen, zwischen Abzweigung Schmirntal und Gries am Brenner		auf Karte anzeigen
	B182	Brenner Straße: Brenner - Innsbruck	Schönberg in beiden Richtungen gesperrt, Gefahr durch drohende Lawinen, eine Umleitung ist eingerichtet, - GH Stefansbrücke bis Schönberg		auf Karte anzeigen
	B184	Engadiner Straße: Pfunds - Martina	Staatsgrenze Schalkl in beiden Richtungen gesperrt, Behinderungen durch drohende Lawinen, wegen Sperre der Staatsstraße Nr 27 auf schweizer Seite.		auf Karte anzeigen
	B186	Ötztal - Timmelsjoch	Zwischen Hochgurgl und Staatsgrenze Timmelsjoch in beiden Richtungen gesperrt, Wintersperre, ab dem Mauthaus Hochgurgl bis zur Staatsgrenze		auf Karte anzeigen
	B186	Ötztal Straße: Ötztal - Timmelsjoch	Zwischen Zwieselstein und Untergurgl in beiden Richtungen gesperrt, Gefahr durch drohende Lawinen, zwischen Zwieselstein und Obergurgl		auf Karte anzeigen
	B186	Ötztal Straße: Ötztal - Timmelsjoch	Zwischen Huben und Sölden in beiden Richtungen gesperrt, Gefahr durch Lawinen		auf Karte anzeigen
	L188	Silvretta Straße: Partenen - Bludenz	St. Gallenkirch in beiden Richtungen gesperrt bis 14.01.2019 13:00 Uhr, ab Tschagguns Maurentobeltunnel - keine Umleitung (St.Gallenkirch (inkl Gargellen, Galgenul, Gortniel, Badmunt), Gaschurn und Partenen nicht erreichbar)		auf Karte anzeigen
	B188	Paznauntal Straße: Pians - Galtür	Zwischen Kappl und Ischgl in beiden Richtungen gesperrt, Gefahr durch Lawinen	>Galtür km 0,00 >Pians km 0,00	auf Karte anzeigen
	B188	Paznauntal Straße: Galtür - Pians	Zwischen Galtür und Kappl in beiden Richtungen gesperrt, Gefahr durch drohende Lawinen	>Pians km 0,00 km 0,00 >Galtür	auf Karte anzeigen



	Straße	Segment	Meldung	Kameras	Optionen
				<u>km 0,00</u> <u>km 0,00</u>	
	L188	Bludenz - Galtür	Zwischen Partenen und Mautstelle Partenen in beiden Richtungen gesperrt, Gefahr durch drohende Lawinen		auf Karte anzeigen
	L188	Silvretta Straße: Partenen - Bludenz	Schruns in beiden Richtungen gesperrt, Gefahr durch drohende Lawinen, - Umleitung über Zelfenstraße bis Montafonerhüsli möglich.		auf Karte anzeigen
	L192	Gargellener Straße: St. Gallenkirch - Gargellen	Zwischen Galgenul und Gargellen in beiden Richtungen gesperrt, Gefahr durch drohende Lawinen		auf Karte anzeigen
	B197	Arlbergstraße: St. Anton - Langen am Arlberg	Zwischen AS S16 - St. Anton Am Arlberg und Landesgrenze Tirol / Vorarlberg in beiden Richtungen gesperrt, Gefahr durch Lawinen	>Langen am Arlberg <u>km 0,00</u> <u>km 0,00</u> >St. Anton <u>km 0,00</u> <u>km 0,00</u>	auf Karte anzeigen
	B197	Arlbergstraße: Langen am Arlberg - St. Anton	Zwischen Langen am Arlberg und Landesgrenze Tirol / Vorarlberg in beiden Richtungen gesperrt, Gefahr durch drohende Lawinen		auf Karte anzeigen
	B198	Lechtal Straße: Warth - Alpe Rauz	Pass Verbindung Lech-Warth in beiden Richtungen gesperrt, Gefahr durch drohende Lawinen, Sicherheitssperre während der gesamten Wintersaison.		auf Karte anzeigen
	B198	Lechtal Straße: Warth - Alpe Rauz	Zwischen Warth und Straßenkreuzung Alpe Rauz in beiden Richtungen gesperrt, Gefahr durch drohende Lawinen		auf Karte anzeigen
	B198	Lechtal Straße: Reutte - Warth	Zwischen Steeg und Landesgrenze Vorarlberg / Tirol in beiden Richtungen gesperrt, Gefahr durch Lawinen	>Reutte <u>km undefined</u>	auf Karte anzeigen
	B198	Lechtal Straße: Reutte - Warth	Zwischen Schönau und Holzgau in beiden Richtungen gesperrt, Gefahr durch drohende Lawinen, eine Umleitung ist eingerichtet, - Sperre ab Schönauer Hof		auf Karte anzeigen
	B198	Lechtal Straße: Reutte - Warth	Zwischen Holzgau und Steeg in beiden Richtungen gesperrt, Gefahr durch drohende Lawinen, ab Strkm 31,6km		auf Karte anzeigen
	B199	Tannheimer Straße: Oberjoch - Weißenbach am Lech	Zwischen Gaicht und Weißenbach in beiden Richtungen gesperrt, Gefahr durch drohende Lawinen, Nesselwängle wieder erreichbar	>Weißenbach am Lech <u>km 3,50</u> >Oberjoch <u>km 3,50</u>	auf Karte anzeigen
	L201	Kleinwalsertalstraße: Baad - Walserschanz	Zwischen Baad und Mittelberg in beiden Richtungen gesperrt, Gefahr durch Lawinen, km 11,6 und km 12,7		auf Karte anzeigen


	Straße	Segment	Meldung	Kameras	Optionen
	B217	Ottenschlager Straße: Spitz - Ottenschlag	Zwischen Eisenreith und Mühldorf in beiden Richtungen Schneeglätte, Schneekettenpflicht für LKW		auf Karte anzeigen
	B311	Pinzgauer Straße: Lofer - Zell am See	Zwischen Weißbach und Saalfelden in beiden Richtungen gesperrt, Gefahr durch drohende Lawinen, Weißbach bei Lofer ist bis auf weiteres nicht erreichbar		auf Karte anzeigen
	B320	Ennstal Straße: Liezen - Altenmarkt	Zwischen Gröbming und Pruggern in beiden Richtungen Schneeglätte, Schneekettenpflicht für LKW, ab 7,5 t		auf Karte anzeigen
	B320	Ennstal Straße: Altenmarkt - Liezen	Zwischen Espang und Trautenfels in beiden Richtungen gesperrt, Gefahr durch Lawinen, eine Umleitung ist eingerichtet, über Niederöblarn und Irdning für PKW, großräumige Umleitung über A10 für LKW.		auf Karte anzeigen
	S2102	Teisendorf - Neukirchen	Zwischen Einmündung Oberteisendorf und AS Neukirchen in beiden Richtungen gesperrt bis 18.01.2019 18:00 Uhr		auf Karte anzeigen
	L 739	- Oppenberger Strasse	Zwischen Oppenberg und Strechau in beiden Richtungen Schneeglätte, Schneekettenpflicht		auf Karte anzeigen
		Privatstraße Ranalter Straße - Gletscher	Zwischen Ranalt und Gletschertalstation in beiden Richtungen gesperrt, Gefahr durch drohende Lawinen seit 14.01.2019 06:00 Uhr		auf Karte anzeigen
		Strubklammstraße	Zwischen Ebenau und Faistenau in beiden Richtungen gesperrt, Behinderungen durch umgestürzte Bäume		auf Karte anzeigen
	L2	Pillersee Landesstraße: Waidring - Fieberbrunn	Zwischen Straßenkreuzung Waidring und St. Ulrich in beiden Richtungen gesperrt, Gefahr durch Lawinen, - von Ortsende Waidring bis ca Fa Nothegger		auf Karte anzeigen
	L2	Langener Landesstraße: Weiler - Bregenz	Straßenkreuzung L12 in beiden Richtungen Schneeglätte, Schneekettenpflicht für alle Fahrzeuge		auf Karte anzeigen
	L2	Pillersee Landesstraße: Fieberbrunn - Waidring	Zwischen St. Jakob und St. Ulrich in beiden Richtungen gesperrt, Gefahr durch Lawinen, Bereich Ortsteil Flecken zwischen Km 11,000 und 10,250		auf Karte anzeigen
	L3	Wildschönauer Landesstraße: Wörgl - Auffach	Zwischen Straßenkreuzung Wörgl und Wildschönau in beiden Richtungen Schneeglätte, Schneekettenpflicht für alle Fahrzeuge, - zwischen Wörgl und Niederau	>Auffach km 8,10	auf Karte anzeigen













	Straße	Segment	Meldung	Kameras	Optionen
	L3	Wildschönauer Landesstraße: Auffach - Wörgl	Zwischen Mühlthal und Wildschönau in beiden Richtungen Schneeglätte, Schneekettenpflicht für alle Fahrzeuge, zw. Mühlthal und Oberau	>Auffach <u>km 8,10</u> >Auffach <u>km 8,10</u>	auf Karte anzeigen
	L4	Brandenbergstraße	Zwischen Kramsach und Brandenberg in beiden Richtungen Schneeglätte, Schneekettenpflicht für alle Fahrzeuge, ausgenommen Allrad		auf Karte anzeigen
	L5	Alpbacher Landesstraße: Inntal - Alpbachtal	Zwischen Straßenkreuzung B171 - Brixlegg und Alpbach in beiden Richtungen Schneeglätte, Schneekettenpflicht		auf Karte anzeigen
	L5	Balderschwanger Landesstraße: Riedbergpass - Hittisau	Zwischen Staatsgrenze Balderschwang und Straßenkreuzung Hittisau-Dorf in beiden Richtungen gesperrt, Gefahr durch Lawinen, zwischen Parzelle Sippersegg und Staatsgrenze Balderschwang		auf Karte anzeigen
	L6	Tuxer Straße: Finkenberg - Hintertux	Zwischen Juns und Hintertux in beiden Richtungen gesperrt, Gefahr durch drohende Lawinen, ab StrKm 14,1 (Hackschnitzzellager) Mühlbach Ortsende Juns aufgrund er aktellen Lawinengefahr für den gesamten Verkehr gesperrt ist. Somit sind die Ortsteile Madseit und Hintertux auf dem Straßenweg nicht erreichbar.		auf Karte anzeigen
	L10	Gschnitztalstraße: Steinach - Gschnitz	Zwischen Trins und Gschnitz in beiden Richtungen gesperrt, Gefahr durch drohende Lawinen, ab Wohnsiedlung Rauth		auf Karte anzeigen
	L13	Sellraintal Landesstraße: Zirl - Kühtai	Zwischen Straßenkreuzung St. Sigmund und Kühtai in beiden Richtungen gesperrt, Gefahr durch drohende Lawinen	>Zirl <u>km 26,00</u> >Kühtai <u>km 26,00</u>	auf Karte anzeigen
	L14	Leutascher Landesstraße: Seefeld - Mittenwald	Zwischen Leutasch und Staatsgrenze Mittenwald in beiden Richtungen gesperrt, Gefahr durch drohende Lawinen		auf Karte anzeigen
	L16	Pitztal Landesstraße: Imst - Mittelberg	St. Leonhard in beiden Richtungen gesperrt, Gefahr durch Schneebruch, zwischen Wiesen und Gletscherblick		auf Karte anzeigen
	L17	Piller Straße: Wenss - Fließ	Zwischen Fuchsmoos und Fließ/Neuer Zoll in beiden Richtungen Schneeglätte, Schneekettenpflicht		auf Karte anzeigen
	L18	Kaunertal Landesstraße: Landeck - Kaunertal	Kaunertal in beiden Richtungen gesperrt, Gefahr durch Schneebruch, ab Gasthof Alpenrose		auf Karte anzeigen
	L19				

	Straße	Segment	Meldung	Kameras	Optionen
		Innerkremser Landesstraße: St. Margarethen im Lungau - Kremsbrücke	Innerkremser in beiden Richtungen Schneeglätte, Schneekettenpflicht für alle Fahrzeuge, ab Innerkremser		auf Karte anzeigen
	L21	Sulzberger Straße: Sulzberg - Riefensberg	Sulzberg in beiden Richtungen gesperrt, Gefahr durch drohende Lawinen, Sperre Bereich Unterhalden		auf Karte anzeigen
	L21	Berwang - Namloser Landesstraße: Bichlbach - Stanzach	Zwischen Bichlbach und Berwang in beiden Richtungen gesperrt, Gefahr durch Lawinen		auf Karte anzeigen
	L24	Virgental Landesstraße: Matrei - Hinterbichl	Zwischen Obermauern und Prägraten in beiden Richtungen gesperrt, Gefahr durch drohende Lawinen, - im Bereich Bobojach		auf Karte anzeigen
	L25	Defereggental Landesstraße: Huben - Staller Sattel	Pass Staller Sattel in beiden Richtungen gesperrt, Wintersperre		auf Karte anzeigen
	L25	Defereggental Landesstraße: Huben - Staller Sattel	Zwischen St. Jakob in Defereggental und Staatsgrenze Staller Sattel in beiden Richtungen gesperrt, Schneeverwehungen, ab Auffahrt Staller Sattel		auf Karte anzeigen
	L25	Müselbacher Straße: Müselbach Richtung Langenegg	Müselbach gesperrt, Behinderungen durch Steinschlag, eine örtliche Umleitung ist eingerichtet, Umleitung über L205 und L6 Zufahrt Achtalweg von Müselbach aus möglich		auf Karte anzeigen
	L30	Hinterthierseestraße: Thiersee - Hinterthiersee-Landl	Zwischen Ascherdorf und Hinterthiersee in beiden Richtungen gesperrt, Gefahr durch umgestürzte Bäume		auf Karte anzeigen
	L39	Erfendorfer Landesstraße: Kirchdorf - Kössen	Zwischen Straßenkreuzung Erfendorf und Straßenkreuzung Kössen in beiden Richtungen gesperrt, Behinderungen durch drohende Lawinen, eine Umleitung ist eingerichtet, über Schwendt - St. Johann i. T.		auf Karte anzeigen
	L49	Pankrazbergstraße: Fügen - Hochfügen	Zwischen Fügen und Hochfügen in beiden Richtungen gesperrt, Gefahr durch Lawinen		auf Karte anzeigen
	L51	Latenser Landesstraße: Rankweil - Damüls	Zwischen Bad Laterns und Damüls in beiden Richtungen gesperrt, Gefahr durch Lawinen bis 29.05.2019 16:00 Uhr, Sicherheitssperre im Abschnitt von Laterns Bädle bis Damüls Jägerstüble		auf Karte anzeigen
	L68	Stanzertal Landesstraße: Pians - St. Jakob	Zwischen Flirsch und Schnann in beiden Richtungen gesperrt, Gefahr durch Lawinen, Umleitung über die S16		auf Karte anzeigen
	L72				

	Straße	Segment	Meldung	Kameras	Optionen
		Landesstraße: Steinbach - Mühlbacher Berg - Kreuzung L8304	Zwischen Straßenkreuzung B41 Steinbach und Straßenkreuzung L8304 Mühlbacher Berg - Kreuzung L8304 in beiden Richtungen Schneeglätte, Schneekettenpflicht für LKW, über 7,5 t Gesamtgewicht		auf Karte anzeigen
	L72	Hahntennjoch Landesstraße: Elmen - Hahntennjoch	Zwischen Pfafflar und Pass Hahntennjoch in beiden Richtungen gesperrt, Wintersperre	>Pfafflar <u>km undefined</u>	auf Karte anzeigen
	L75	Landesstraße: Ottenstein - Allentsteig	Zwischen Straßenkreuzung Ottenstein und Allentsteig in beiden Richtungen gesperrt, Schusswechsel, Sicherheitsübung, Dauer: 25.01.2019 bis 23:59 Uhr, Durchfahrt zwischen 05:00 Uhr und 07:00 Uhr sowie zwischen 16:30 Uhr und 17:30 Uhr möglich		auf Karte anzeigen
	L75	Landesstraße: Ottenstein - Allentsteig	Zwischen Straßenkreuzung Ottenstein und Allentsteig in beiden Richtungen gesperrt, Schusswechsel, Sicherheitsübung, Dauer: 23.01.2019 bis 23:59 Uhr, Durchfahrt zwischen 05:00 Uhr und 07:00 Uhr sowie zwischen 16:30 Uhr und 17:30 Uhr möglich		auf Karte anzeigen
	L75	Landesstraße: Ottenstein - Allentsteig	Zwischen Straßenkreuzung Ottenstein und Allentsteig in beiden Richtungen gesperrt, Schusswechsel, Sicherheitsübung, Dauer: 18.01.2019 bis 23:59 Uhr, Durchfahrt zwischen 05:00 Uhr und 07:00 Uhr sowie zwischen 16:30 Uhr und 17:30 Uhr möglich		auf Karte anzeigen
	L75	Landesstraße: Ottenstein - Allentsteig	Zwischen Straßenkreuzung Ottenstein und Allentsteig in beiden Richtungen gesperrt, Schusswechsel, Sicherheitsübung, Dauer: 19.01.2019 bis 23:59 Uhr, Durchfahrt zwischen 05:00 Uhr und 07:00 Uhr sowie zwischen 16:30 Uhr und 17:30 Uhr möglich		auf Karte anzeigen
	L75	Landesstraße: Ottenstein - Allentsteig	Zwischen Straßenkreuzung Ottenstein und Allentsteig in beiden Richtungen gesperrt, Schusswechsel, Sicherheitsübung, Dauer: 21.01.2019 bis 23:59 Uhr, Durchfahrt zwischen 05:00 Uhr und 07:00 Uhr sowie zwischen 16:30 Uhr und 17:30 Uhr möglich		auf Karte anzeigen
	L75	Landesstraße: Ottenstein - Allentsteig	Zwischen Straßenkreuzung Ottenstein und Allentsteig in beiden Richtungen gesperrt, Schusswechsel, Sicherheitsübung, Dauer: 20.01.2019 bis 23:59 Uhr, Durchfahrt zwischen 05:00 Uhr und 07:00 Uhr sowie zwischen 16:30 Uhr und 17:30 Uhr möglich		auf Karte anzeigen

	Straße	Segment	Meldung	Kameras	Optionen
	L75	Landesstraße: Ottenstein - Allentsteig	Zwischen Straßenkreuzung Ottenstein und Allentsteig in beiden Richtungen gesperrt, Schusswechsel, Sicherheitsübung, Dauer: 27.01.2019 bis 23:59 Uhr, Durchfahrt zwischen 05:00 Uhr und 07:00 Uhr sowie zwischen 16:30 Uhr und 17:30 Uhr möglich		auf Karte anzeigen
	L75	Landesstraße: Ottenstein - Allentsteig	Zwischen Straßenkreuzung Ottenstein und Allentsteig in beiden Richtungen gesperrt, Schusswechsel, Sicherheitsübung, Dauer: 24.01.2019 bis 23:59 Uhr, Durchfahrt zwischen 05:00 Uhr und 07:00 Uhr sowie zwischen 16:30 Uhr und 17:30 Uhr möglich		auf Karte anzeigen
	L75	Landesstraße: Ottenstein - Allentsteig	Zwischen Straßenkreuzung Ottenstein und Allentsteig in beiden Richtungen gesperrt, Schusswechsel, Sicherheitsübung, Dauer: 26.01.2019 bis 23:59 Uhr, Durchfahrt zwischen 05:00 Uhr und 07:00 Uhr sowie zwischen 16:30 Uhr und 17:30 Uhr möglich		auf Karte anzeigen
	L75	Landesstraße: Ottenstein - Allentsteig	Zwischen Straßenkreuzung Ottenstein und Allentsteig in beiden Richtungen gesperrt, Schusswechsel, Sicherheitsübung, Dauer: 17.01.2019 07:00 Uhr bis 23:59 Uhr, Durchfahrt zwischen 16:30 Uhr und 17:30 Uhr möglich		auf Karte anzeigen
	L75	Landesstraße: Ottenstein - Allentsteig	Zwischen Straßenkreuzung Ottenstein und Allentsteig in beiden Richtungen gesperrt, Schusswechsel, Sicherheitsübung, Dauer: 22.01.2019 bis 23:59 Uhr, Durchfahrt zwischen 05:00 Uhr und 07:00 Uhr sowie zwischen 16:30 Uhr und 17:30 Uhr möglich		auf Karte anzeigen
	L79	Falkertsee Landesstraße: Falkertsee - Patergassen	Zwischen Falkertsee und Straßenkreuzung Vorwald in beiden Richtungen Schneeglätte, Schneekettenpflicht		auf Karte anzeigen
	L82	Brandner Landesstraße: Bludenz - Lünsersee	Zwischen Brand und Lünsersee in beiden Richtungen gesperrt, Wintersperre		auf Karte anzeigen
	L94	Bartholomäberger Straße: L188 - St. Anton - L95	Straßenkreuzung L96 in beiden Richtungen gesperrt, zw Bereich Abzweigung Grünerwaldweg bis zur Kirche Bartholomäberg, gesperrt Plattaweg ist nur über die Landesstraße L94 von St. Anton in Richtung Bartholomäberg erreichbar!!!		auf Karte anzeigen
	L96	Montjolastraße: Bartholomäberg - Schruns	Straßenkreuzung L94 in beiden Richtungen gesperrt, zw Fernblick und Abzweigung Kellerweg		auf Karte anzeigen

	Straße	Segment	Meldung	Kameras	Optionen
	L97	Klostertaler Landesstraße: Arlberg - Bludenz	Klösterle in beiden Richtungen gesperrt, Gefahr durch Schneebruch, bis Danöfen, Klösterle über S16 erreichbar.		auf Karte anzeigen
	L101	Landesstraße: Annaberg - Gscheid	Zwischen Ulreichsberg und Straßenkreuzung Gscheid in beiden Richtungen gesperrt, Behinderungen durch Aufräumarbeiten, Dauer: 15.01.2019 09:00 Uhr bis 16:00 Uhr, Sperre der L101, Annaberg, in der Zeit von 9 - 16 Uhr aufgrund von FF Einsatz		auf Karte anzeigen
	L101	Landesstraße: Gscheid Richtung Annaberg	Zwischen Ulreichsberg und Pass Annaberg Schneeglätte, Schneekettenpflicht, zwischen Ulreichsberg und Schmelz		auf Karte anzeigen
	L104	Breitenauer Straße: Pernegg - Birkfeld	Zwischen Breitenau und Straßegg in beiden Richtungen Schneeglätte, Schneekettenpflicht für LKW		auf Karte anzeigen
	L108	Gaisberg Landesstraße: Gaisberg - Salzburg	Zwischen Gaisberg und Pass Gaisbergstraße in beiden Richtungen gesperrt, Gefahr durch Schneebruch, Strkm 3,2 bis 8,98		auf Karte anzeigen
	L109	Großarler Landesstraße: St. Johann - See	Zwischen Straßenkreuzung St. Johann im Pongau und Hüttschlag in beiden Richtungen gesperrt, Gefahr durch Lawinen, Großarl ist nicht erreichbar, Zufahrt Alpendorf möglich!		auf Karte anzeigen
	L110	Hirschbichl Straße: Hirschbichl - Grenzübergang	Zwischen Hintertal und Grenze in beiden Richtungen gesperrt, Gefahr durch Lawinen, ab Strkm 4,0		auf Karte anzeigen
	L111	Glemmtal Landesstraße: Maishofen - Lengau	Zwischen Saalbach und Maishofen in beiden Richtungen gesperrt, Behinderungen durch Lawinen, Saalbach ist bis auf weiteres nicht erreichbar.		auf Karte anzeigen
	L112	Rauriser Landesstraße: Bucheiben - Taxenbach	Zwischen Bucheiben und Straßenkreuzung L266 in beiden Richtungen Schneeglätte, Schneekettenpflicht, Rauriserhöhe		auf Karte anzeigen
	L112	Rauriser Landesstraße: Taxenbach - Bucheiben	Zwischen Taxenbach und Bucheiben in beiden Richtungen gesperrt, Gefahr durch drohende Lawinen, Strkm 8,2 und 9,0 - Rauris ist bis auf weiteres nicht erreichbar!		auf Karte anzeigen
	L113	Niederlpl Landesstraße: Mürzsteg - Wegscheid	Zwischen Pass Niederlpl und Wegscheid in beiden Richtungen gesperrt, tiefer Schnee, Gefahr durch Schneebruch, Passhöhe bis Aschbach		auf Karte anzeigen
	L114		Zwischen Stanz im Mürztal und Fischbach in beiden Richtungen		auf Karte anzeigen













	Straße	Segment	Meldung	Kameras	Optionen
		Schanzsattel Landesstraße: Kindberg - Birkfeld	Schneeverwehungen, Schneekettenpflicht für LKW		
	L117	Enzersberg Landesstraße: A1 - Thalgau - Hof	Straßenkreuzung Thalgauer Landesstraße in beiden Richtungen Schneeglätte seit 14.01.2019 16:23 Uhr, Schneekettenpflicht, Höhe Enzersberg für Lkw. über 7,5 t		auf Karte anzeigen
	L123	Stollinggraben Landesstraße: St. Marein im Mürztal - Turnau	Zwischen St. Marein im Mürztal und Turnau in beiden Richtungen Schneeglätte, Schneekettenpflicht für LKW, ab 3,5 Tonnen über den Pogusch		auf Karte anzeigen
	L132	Paulitschsattel Straße: B82 - Paulitschsattel (SLO)	Paulitschsattel in beiden Richtungen gesperrt, Behinderungen durch Erdbeben		auf Karte anzeigen
	L135	Landesstraße: Kapellen - Reichenau	Zwischen Pass Preiner Gscheid und Prein an der Rax in beiden Richtungen Schneeglätte, Schneekettenpflicht für LKW, über 7,5 t Gesamtgewicht über das Preiner Gscheid		auf Karte anzeigen
	L175	Landesstraße: Feistritzsattel - Kirchberg am Wechsel	Zwischen Pass Feistritzsattel und Trattenbach in beiden Richtungen Schneeglätte, Schneekettenpflicht für LKW, über 7,5 t Gesamtgewicht über den Feistritzsattel		auf Karte anzeigen
	L200	Bregenzerwald Straße: Dornbirn - Warth	Zwischen Schoppenau und Warth in beiden Richtungen gesperrt, Gefahr durch Lawinen		auf Karte anzeigen
	L204	Windauerstraße Westendorf - Rettenbach	Zwischen Westendorf und Rettenbach in beiden Richtungen gesperrt, Gefahr durch Lawinen		auf Karte anzeigen
	L206	Itterer Straße: Hopfgarten - B178	Zwischen Hopfgarten und Itter in beiden Richtungen gesperrt, Gefahr durch umgestürzte Bäume		auf Karte anzeigen
	L207	Hintersteiner-See- Straße: Scheffau - Wilde Kaiser Parkplatz	Zwischen Bärnstatt und Grüblern in beiden Richtungen gesperrt, Gefahr durch umgestürzte Bäume		auf Karte anzeigen
	L211	Muhrer Landesstraße: Unterweißburg - Vordermuhr	Zwischen Unterweißburg und Vordermuhr in beiden Richtungen gesperrt, Gefahr durch drohende Lawinen		auf Karte anzeigen
	L214	Kleinarler Landesstraße: Wagrain - Jägersee	Zwischen Kleinarl und Jägersee in beiden Richtungen gesperrt seit 14.01.2019 16:25 Uhr, Sperre ab Kilometer 10,0 Talschluss Jägersee		auf Karte anzeigen
	L219	Filzmooser Landesstraße: A10 - Eben - Steiermark	Zwischen Filzmoos und Landesgrenze Salzburg / Steiermark in beiden Richtungen gesperrt, Gefahr durch drohende Lawinen, im Bereich Hachau. Zufahrt bis Filzmoos möglich.		auf Karte anzeigen

	Straße	Segment	Meldung	Kameras	Optionen
	L225	Gnadenwalder Straße: Absam - Fritzens	Zwischen Wiesenhof und Martinsstube in beiden Richtungen gesperrt, Gefahr durch Lawinen		auf Karte anzeigen
	L227	Thalgauegg Landesstraße: Thalgau - Seestraße	Thalgau in beiden Richtungen gesperrt, Gefahr durch umgestürzte Bäume, ab Strkm 3,7 im Bereich der Schößbaumhöhe		auf Karte anzeigen
	L228	Naviser Straße: Mühlbachl - Navis Lagerhaus	Zwischen ab Partull und Oberweg in beiden Richtungen gesperrt, Gefahr durch Lawinen		auf Karte anzeigen
	L237	Kühtai Landesstraße: Ötz - Kühtai	Zwischen Straßenkreuzung Ochsegarten und Kühtai in beiden Richtungen gesperrt, Gefahr durch Lawinen		auf Karte anzeigen
	L237	Kühtai Landesstraße: Ötz - Kühtai	Zwischen Ötz und Straßenkreuzung Ochsegarten in beiden Richtungen Schneeglätte, Schneekettenpflicht, zwischen Mühlau und Ochsegarten		auf Karte anzeigen
	L238	Niederthaler Straße: Umhausen - Niederthai	Zwischen Umhausen und Niederthai in beiden Richtungen Schneeglätte, Schneekettenpflicht		auf Karte anzeigen
	L239	Grießer Straße	Zwischen Längenfeld und Gries/Haus Gletscherblick in beiden Richtungen gesperrt, Gefahr durch drohende Lawinen		auf Karte anzeigen
	L240	Venter Landesstraße: Ötztal - Vent	Zwischen Zwieselstein und Vent in beiden Richtungen gesperrt, Gefahr durch Lawinen	>Vent km 13,39	auf Karte anzeigen
	L246	Hahntennjoch Landesstraße: Imst - Hahntennjoch	Zwischen Imst und Pass Hahntennjoch in beiden Richtungen gesperrt, Wintersperre		auf Karte anzeigen
	L250	Kaunerbergstraße: Prutz - Kaunerberg	Zwischen Faggen und Kaunerberg/Prantach in beiden Richtungen Schneeglätte, Schneekettenpflicht		auf Karte anzeigen
	L250	Tiefbrunnau Landesstraße: Tiefbrunnau - Faistenau	Tiefbrunnau in beiden Richtungen gesperrt, Gefahr durch Schneebruch, ab Strkm 6,0 bis 6,6		auf Karte anzeigen
	L252	Zauchenseer Landesstraße: Zauchensee - Altenmarkt	Zwischen Zauchensee und Straßenkreuzung Altenmarkt in beiden Richtungen Schneeglätte, Schneekettenpflicht, für alle Fzg. von Km 8,55 bis Km 10		auf Karte anzeigen
	L255	Plansee Landesstraße: Reutte - Linderhof	Zwischen Breitenwang und Staatsgrenze Ammer Sattel in beiden Richtungen gesperrt, Gefahr durch Lawinen		auf Karte anzeigen
	L256	Dürrnberg Landesstraße: Bad Dürrnberg / Staatsgrenze - Gaissau	Bad Dürrnberg / Staatsgrenze in beiden Richtungen Schneeglätte seit 14.01.2019 14:17 Uhr, Schneekettenpflicht, für Lkw u. Busse über 7,5 t GG.		auf Karte anzeigen


	Straße	Segment	Meldung	Kameras	Optionen
	L264	Hornbacher Straße: Stanzach - Hochvogel	Zwischen Stanzach und Hinterhornbach in beiden Richtungen gesperrt, Gefahr durch Lawinen		auf Karte anzeigen
	L264	Stubachtal Landesstraße: Schneiderau - Uttendorf	Uttendorf in beiden Richtungen gesperrt, Gefahr durch drohende Lawinen		auf Karte anzeigen
	L266	Embacher Landesstraße: B311 - L112	Zwischen Straßenkreuzung B311 und Straßenkreuzung L112 in beiden Richtungen Schneeglätte, Schneekettenpflicht für alle Fahrzeuge		auf Karte anzeigen
	L267	Gramaiser Landesstraße: Lechtal Straße - Gramais	Zwischen Straßenkreuzung Häselgehr und Gramais in beiden Richtungen gesperrt, Gefahr durch Lawinen		auf Karte anzeigen
	L268	Kaiserer Landesstraße: Steeg - Kaisers	Kaisers in beiden Richtungen gesperrt, Gefahr durch Lawinen		auf Karte anzeigen
	L273	Eschenauer Landesstraße: B311/L270 - Hundsdorf	Zwischen Straßenkreuzung B311/L273 und Hundsdorf in beiden Richtungen Schneeglätte, Schneekettenpflicht für alle Fahrzeuge, von Km 0,11 bis Km 1,3		auf Karte anzeigen
	L274	Kirchdorfer Straße Kirchdorf - Gasteig	Zwischen Kirchdorf und Gasteig in beiden Richtungen gesperrt, Gefahr durch umgestürzte Bäume		auf Karte anzeigen
	L282	Risstalstraße: Vorderriss - Hinterriss	Zwischen Vorderriss und Hinterriss in beiden Richtungen gesperrt, Gefahr durch Lawinen		auf Karte anzeigen
	L295	Buchberger Straße: Niederndorf - Schmidtalbrücke	Zwischen Buchberg und GH Lederer in beiden Richtungen gesperrt, Behinderungen durch umgestürzte Bäume		auf Karte anzeigen
	L309	Haimingerberg Landesstraße: Haiming - Ochsengarten	Zwischen Haimingerberg und Straßenkreuzung Ochsengarten in beiden Richtungen Schneeglätte, Schneekettenpflicht		auf Karte anzeigen
	L320	Teichalm Landesstraße: St. Erhard - Fladnitz	Straßenkreuzung Teichalm in beiden Richtungen Schneeglätte, Schneekettenpflicht für LKW, ab 3,5 t.		auf Karte anzeigen
	L348	Spisser Landesstraße: Pfunds - Samnaun	Staatsgrenze Spiss in beiden Richtungen nicht passierbar für Fahrzeuge mit Anhänger, Schneeglätte bis 13.01.2019 21:00 Uhr, Schneekettenpflicht, ab 21 Uhr ist der Grenzübergang gesperrt!!!!!!		auf Karte anzeigen
	L348	Spisser Landesstraße: Pfunds - Samnaun	Staatsgrenze Spiss in beiden Richtungen gesperrt, Gefahr durch Lawinen		auf Karte anzeigen
	L355	Sommeralm Straße: Brandlucken - L320	Zwischen Stoakogelhütte und Sommeralm in beiden Richtungen		auf Karte anzeigen

	Straße	Segment	Meldung	Kameras	Optionen
			gesperrt, Schneeverwehungen, im Bereich Plankogel		
	L391	Ehrwalder Straße: Biberwier - Ehrwald	Zwischen Biberwier und Ehrwald in beiden Richtungen gesperrt, Gefahr durch Lawinen		auf Karte anzeigen
	L508	Kobernauser Straße: Friedburg - Neuhofen i. Innkreis	Zwischen Frankenmarkt und Braunau in beiden Richtungen gesperrt, Gefahr durch Schneebruch		auf Karte anzeigen
	L541	Oberwanger Landesstraße: Mondsee - St. Georgen	Zwischen Straßenkreuzung Loibichl und Oberwang in beiden Richtungen gesperrt, Behinderungen durch umgestürzte Bäume		auf Karte anzeigen
	L547	Hallstättersee Landesstraße: Bad Goisern - Bad Aussee	Zwischen Obertraun und Landesgrenze Oberösterreich / Steiermark in beiden Richtungen gesperrt, Schneebruch, - Sperre Koppenpass		auf Karte anzeigen
	L547	Hallstättersee Landesstraße: Bad Goisern - Bad Aussee	Zwischen Straßenkreuzung Gosäumühle und Hallstatt in beiden Richtungen gesperrt, Gefahr durch drohende Lawinen, Zufahrt nach Hallstatt und Obertraun ist möglich, beide Gemeinden sind jedoch über das Straßennetz nicht erreichbar.		auf Karte anzeigen
	L550	Hengst Landesstraße: Windischgarsten - Altenmarkt	Zwischen Windischgarsten und Hengstpass in beiden Richtungen gesperrt, Schneebruch, - Sperre Hengstpass		auf Karte anzeigen
	L581	Hansbergstraße: Helfenberg - Zwettl an der Rodl	Zwischen Helfenberg und Waxenberg in beiden Richtungen gesperrt, Gefahr durch Schneebruch		auf Karte anzeigen
	L701	Koppental Landesstraße: Bad Aussee - Obertraun	Zwischen Straßenkreuzung Bad Aussee und Landesgrenze Steiermark / Oberösterreich in beiden Richtungen gesperrt, Gefahr durch Lawinen		auf Karte anzeigen
	L704	Sölkpass Landesstraße: Stein - Baierdorf	Sölkpass in beiden Richtungen gesperrt, Wintersperre		auf Karte anzeigen
	L704	Sölkpass Landesstraße: Stein - Baierdorf	Zwischen Großsölk und St. Nikolai in beiden Richtungen gesperrt, Gefahr durch drohende Lawinen		auf Karte anzeigen
	L711	Ramsauer Landesstraße: Schladming - Filzmoos	Ramsau am Dachstein in beiden Richtungen Schneeglätte, Schneekettenpflicht		auf Karte anzeigen
	L711	Ramsauer Straße: Schladming - Filzmoos	Zwischen Pension Bartlbauer und Landesgrenze in beiden Richtungen gesperrt, Gefahr durch drohende Lawinen		auf Karte anzeigen
	L713				

	Straße	Segment	Meldung	Kameras	Optionen
		Kaiserau Landesstraße: Trieben - Admont	Zwischen Pass Kaiserau und Admont in beiden Richtungen Schneeglätte, Schneekettenpflicht für LKW, ab 3,5 t		auf Karte anzeigen
	L714	Salzastraße: Palfau - Großreifling	Zwischen Straßenkreuzung Palfau und Straßenkreuzung Großreifling in beiden Richtungen gesperrt, Behinderungen durch drohende Lawinen		auf Karte anzeigen
	L715	Laussa Straße:	Zwischen Unterlaussa und Hengstpass in beiden Richtungen gesperrt, Gefahr durch drohende Lawinen		auf Karte anzeigen
	L722	Rohrmooser Landesstraße: Rohrmoos - Hochwurzten	Zwischen Schladming - B320 und Hochwurzten in beiden Richtungen Schneeglätte, Schneekettenpflicht		auf Karte anzeigen
	L724	Planai Landesstraße: Schladming - Planai	Zwischen Straßenkreuzung Schladming und Planai in beiden Richtungen Schneeglätte, Schneekettenpflicht		auf Karte anzeigen
	L725	Rössingstraße: Ruperting - Ramsau am Dachstein	Zwischen Ramsau und Weißenbach in beiden Richtungen gesperrt, Gefahr durch drohende Lawinen, Sperre ab Lodenwalker		auf Karte anzeigen
	L726	Kleinsölker Straße: Stein an der Enns - Kleinsölk	Zwischen Stein an der Enns und Kleinsölk in beiden Richtungen Schneeglätte, Schneekettenpflicht		auf Karte anzeigen
	L738	Planneralmstraße: Donnersbach - Planneralm	Zwischen Donnersbach und Planneralm in beiden Richtungen gesperrt, Gefahr durch Lawinen		auf Karte anzeigen
	L739	Oppenberger Straße: Strechau - Oppenberg	Zwischen Strechau und Oppenberg in beiden Richtungen Schneeglätte, Schneekettenpflicht für alle Fahrzeuge		auf Karte anzeigen
	L1074	Geboltskirchner Straße:	Zwischen Albertsham und Geboltskirchen in beiden Richtungen gesperrt, Schneebruch		auf Karte anzeigen
	L1279	Mondseebergstraße: Mondsee - Schwaigern	Zwischen Ebnat und Haslau in beiden Richtungen gesperrt, Behinderungen durch umgestürzte Bäume		auf Karte anzeigen
	L1281:	Zell am Moos - Schwaigern	Zwischen Angern und Hüttenedt in beiden Richtungen gesperrt, Schneebruch		auf Karte anzeigen
	L1297	Langbathsee Strasse	Zwischen Feuerkogelseilbahn und Langbathseen in beiden Richtungen gesperrt, Gefahr durch umgestürzte Bäume, Gefahr durch Schneebruch, die Situation dauert voraussichtlich längere Zeit an		auf Karte anzeigen
	L1297	Langbathseestraße: Oberlangbath - Langbathsee	Zwischen Oberlangbath und Langbathsee in beiden Richtungen gesperrt, Gefahr durch drohende Lawinen		auf Karte anzeigen

	Straße	Segment	Meldung	Kameras	Optionen
	L1472	Gutauer Straße:	Zwischen Herzogreith und Sankt Leonhard in beiden Richtungen gesperrt, Gefahr durch umgestürzte Bäume, (hängende Bäume)		auf Karte anzeigen
	L1477	Florentheiner Straße: St. Oswald - Sandl	Zwischen St. Oswald und Sandl in beiden Richtungen gesperrt, Schneebruch, Gefahr durch umgestürzte Bäume, im Bereich der Kreuzstraße		auf Karte anzeigen
	L1503	Giselawarte Straße: Lichtenberg - Neulichtenberg	Asberg in beiden Richtungen gesperrt, Baustelle, Dauer: 07.01.2019 12:00 Uhr bis 17.01.2019 15:00 Uhr, keine Umleitungsempfehlung, - km 4,20-6,18,		auf Karte anzeigen
	L1514	Wimberg Straße: Schindlberg - St. Peter am Wimberg	Zwischen Sankt Johann am Wimberg und St. Peter am Wimberg in beiden Richtungen gesperrt, Schneebruch, Gefahr durch umgestürzte Bäume		auf Karte anzeigen
	L1515	Hansberg-Zufahrts- Straße: L1514 - Hansberg Skilift	Skilift Hansberg in beiden Richtungen gesperrt, Schneebruch, Behinderungen durch umgestürzte Bäume, Zufahrt zum Skilift ist über St.Johann/Wbg (Friedhof) möglich		auf Karte anzeigen
	L1529	Ameisberg Straße:	Zwischen Mitterschlag und Hohenschlag 17 in beiden Richtungen gesperrt, Schneebruch, Gefahr durch umgestürzte Bäume		auf Karte anzeigen
	L1559	Holzschlager Straße: Salnau - Hochficht	Zwischen Pfaffetschlag und Hochficht in beiden Richtungen gesperrt, Gefahr durch Schneebruch		auf Karte anzeigen
	R2-428	Verbindung: Paulitschsattel - Sestre Logar	Paulitschsattel in beiden Richtungen gesperrt, auf österreichischer Seite (Quelle: Prometno-informacijski center, www.promet.si)		auf Karte anzeigen
	L5211	Landesstraße: Ochsattel - Hofamt	Zwischen Straßenkreuzung B21 Ochsattel und Hofamt in beiden Richtungen Schneeglätte, Schneekettenpflicht für LKW		auf Karte anzeigen
	L5217	Landesstraße: Kirchberg an der Pielach - Lilienfeld	Zwischen Pass Christenthal und Straßenkreuzung Schrambach in beiden Richtungen Schneeglätte, Schneekettenpflicht für LKW		auf Karte anzeigen
	L6174	Landesstraße: Sagwirt - Lunz am See	Zwischen Straßenkreuzung B71 Sagwirt und Straßenkreuzung B25 Lunz am See in beiden Richtungen gesperrt, Gefahr durch Lawinen		auf Karte anzeigen
	L6181	Landesstraße: St. Georgen am Reith - Kogelsbach	Zwischen Straßenkreuzung B31 und Kogelsbach in beiden Richtungen gesperrt, Gefahr durch Lawinen		auf Karte anzeigen
	L7078	Landesstraße: Purkersdorf - Stratzing	Zwischen Straßenkreuzung L7064 Purkersdorf und Straßenkreuzung		auf Karte anzeigen

	Straße	Segment	Meldung	Kameras	Optionen
			L7095 Maigen in beiden Richtungen Schneeglätte, Schneekettenpflicht für LKW		
	L7189	Landesstraße: Gerersdorf - Braunegg	Zwischen Straßenkreuzung L7219 Gerersdorf und Straßenkreuzung L7225 Braunegg in beiden Richtungen gesperrt, Behinderungen durch umgestürzte Bäume		auf Karte anzeigen
	Gries am Brenner	L231 Oberbergstraße	Zwischen Obernberg und Greit / Waldesruh in beiden Richtungen gesperrt, Gefahr durch Lawinen, Oberbergstraße ab StrKm 3,0 gesperrt -		auf Karte anzeigen
	Heiligenblut und Kassastelle Ferleiten in beiden Richtungen gesperrt	Großglockner Hochalpenstraße: Heiligenblut - Bruck	Zwischen Heiligenblut und Kassastelle Ferleiten in beiden Richtungen gesperrt, Wintersperre		auf Karte anzeigen
	Helfenberg	L581 - Hansberg Straße	Zwischen Helfenberg und Höf in beiden Richtungen gesperrt, Gefahr durch Schneebruch, Gefahr durch umgestürzte Bäume, die Situation dauert voraussichtlich längere Zeit an		auf Karte anzeigen
	Innerkrems und Straßenkreuzung Ebene Reichenau in beiden Richtungen gesperrt	Nockalmstraße: Nockalm - Ebene Reichenau	Zwischen Innerkrems und Straßenkreuzung Ebene Reichenau in beiden Richtungen gesperrt, Wintersperre		auf Karte anzeigen
	Münchendorf	L2005 Velmer Straße: Münchendorf - Velm	Zwischen Himberger Straße und Johann Würth-Gasse in beiden Richtungen gesperrt, Brückenarbeiten, Dauer: 26.11.2018 08:00 Uhr bis 15.07.2019, eine Umleitung ist eingerichtet, Umleitung: Kreuzung L2005/B16 ? B16 ? L156 ? L150 Kreuzung L150/L2005		auf Karte anzeigen
	Putzleinsdorf	L1531 Amesedter Straße:	Zwischen Amesedt und Putzleinsdorf in beiden Richtungen gesperrt, Gefahr durch Schneebruch, Gefahr durch umgestürzte Bäume, die Situation dauert voraussichtlich längere Zeit an		auf Karte anzeigen
	Staumauer in beiden Richtungen gesperrt	Malta Hochalmstraße: Gmünd - Kölnbreinsperre	Kölnbrein Staumauer in beiden Richtungen gesperrt, Wintersperre		auf Karte anzeigen
		Gemeindestraße	in Eberschwang zw. Ortschaft Straß und Hoblschlag in beiden Richtungen gesperrt, Schneebruch		auf Karte anzeigen
		Gemeindestraße Vomperberg Vomp - Weng	Vomp in beiden Richtungen gesperrt, Gefahr durch Lawinen, Gefahr durch umgestürzte Bäume		auf Karte anzeigen

	Straße	Segment	Meldung	Kameras	Optionen
		Preuneggstraße Preunegg - Rohrmoos	Zwischen Preunegg, Seebachergraben und Rohrmoose, Anwesen Strick in beiden Richtungen gesperrt, Gefahr durch drohende Lawinen		auf Karte anzeigen
	P312	Alte Loferer Straße:	Zwischen Staatsgrenze und B178 in beiden Richtungen gesperrt, Gefahr durch drohende Lawinen		auf Karte anzeigen
	Brandbergstraße	Mayrhofen - Brandberg	Zwischen Mayrhofen und Brandberg in beiden Richtungen gesperrt, Gefahr durch Lawinen, eine Umleitung ist eingerichtet, über Brandbergtunnel		auf Karte anzeigen
	Gemeindestraße	Fachwerk - Rothwald	Zwischen Fachwerk und Rothwald in beiden Richtungen gesperrt, Gefahr durch Lawinen		auf Karte anzeigen
	Gemeindestraße	Vomp - Vomperberg	Zwischen Weggabelung Höll und Weggabelung Staller Waldgasse in beiden Richtungen gesperrt, Gefahr durch Lawinen		auf Karte anzeigen
	Kaunerberg	Verbindungsstraße Richtung L250	Zwischen Schloßbach und Prantach in beiden Richtungen gesperrt, Gefahr durch Lawinen		auf Karte anzeigen
	Radstadt	Rossbrandstraße, Buchmaisweg, Unterer Schwemmburg, Kranabethweg, Bürgerbergweg	Rossbrandstraße, Buchmaisweg, Unterer Schwemmburg, Kranabethweg, Bürgerbergweg gesperrt, Eisglätte		auf Karte anzeigen
	Wien	Landgutgasse: Sonnwendgasse Richtung Gürtel	Stadtgebiet Wien, Zwischen Straßenkreuzung Sonnwendgasse und Straßenkreuzung Laxenburger Straße gesperrt, Baustelle bis 31.12.2021, Bereich Columbusgasse - Favoritenstraße		auf Karte anzeigen
	Wiesenseestraße	St. Ulrich am Pillersee - Hochfilzen	Zwischen St. Ulrich am Pillersee und Hochfilzen in beiden Richtungen gesperrt, Gefahr durch Lawinen		auf Karte anzeigen
	Zellberg	Stein	Zwischen Stein und Egg in beiden Richtungen gesperrt, Gefahr durch drohende Lawinen, sowie Bereich Gugglberg		auf Karte anzeigen
	Zillergrundstraße	Mayrhofen - Speicher Zillergründl	Klaushof Tal einwärts in beiden Richtungen gesperrt, Gefahr durch Lawinen		auf Karte anzeigen
		Bichlbächle Straße	Zwischen Kreuzung L21/Kleinstockach und Bichlbächle in beiden Richtungen gesperrt, Gefahr durch Lawinen		auf Karte anzeigen
		Donaufähre Weißenkirchen - St. Lorenz	Zwischen Weißenkirchen und St. Lorenzen in beiden Richtungen gesperrt, Fähre außer Betrieb, Wintersperre		auf Karte anzeigen

	Straße	Segment	Meldung	Kameras	Optionen
		Gemeindegebiet Oberndorf	Zwischen Dorfbachweg und Kaiserstraße in beiden Richtungen gesperrt, Gefahr durch Lawinen		auf Karte anzeigen
		Donaufähre Korneuburg - Klosterneuburg	Zwischen Tuttendörfel (L1120) und Rollfährstraße in beiden Richtungen gesperrt, Fähre außer Betrieb, Wintersperre		auf Karte anzeigen
	L15	Gurgler Straße Sölden - Obergurgl	Zwischen Obergurgl und Hochgurgl in beiden Richtungen Schneeglätte, Schneekettenpflicht		auf Karte anzeigen
	L344	Zaunhofer Straße St. Leonhard - Zaunhof	Zwischen Hairlach und Enzenstall sowie Lehen in beiden Richtungen gesperrt, Gefahr durch Lawinen		auf Karte anzeigen
	L569	Linzer Straße - Zubringer B3	Zwischen Linzer Straße (L569) und Donau Bundesstraße (B3) in beiden Richtungen gesperrt, Überschwemmungsgefahr		auf Karte anzeigen
	L1478	Maria Bründl Straße	Zwischen Füring und Maria Bründl in beiden Richtungen gesperrt, Schneebruch, Gefahr durch umgestürzte Bäume		auf Karte anzeigen
	L590 Böhmerwaldstraße StrKm 3	200 - StrKm 6,5	Zwischen Oberhaag (StrKm 3,200) und Staatsgrenze CZ (StrKm 6,500) in beiden Richtungen gesperrt, Schneebruch, Gefahr durch umgestürzte Bäume		auf Karte anzeigen
	Finkenberg	Gemeindestraße	Zwischen Stein und Finkenberg in beiden Richtungen gesperrt, Gefahr durch drohende Lawinen		auf Karte anzeigen
	Gemeindestraße Berwang	Brand - Mitterwegg	Zwischen Brand und Mitteregg in beiden Richtungen gesperrt, Gefahr durch Lawinen		auf Karte anzeigen
	Hinterwildalpenweg Säusenbach: Wildalpen (B24)	- Hinterwildalpen	Zwischen Wildalpen und Hinterwildalpen in beiden Richtungen gesperrt, Gefahr durch drohende Lawinen		auf Karte anzeigen
	Innsbruck	Rechenhofweg:	Zwischen Finkenbergweg und Rechenhofweg in beiden Richtungen gesperrt, Behinderungen durch umgestürzte Bäume		auf Karte anzeigen
	Linz	Eisenbahnbrücke	Zwischen Linke Brückenstraße und Rechte Brückenstraße in beiden Richtungen gesperrt, Brückenabriss bis 30.05.2020		auf Karte anzeigen
	Steinberg am Rofan		Zwischen Außersteinberg und Hinterberg in beiden Richtungen gesperrt, Gefahr durch drohende Lawinen, Steinberg am Rofan, Hintersteinberg Zwischen Hinterberg und Außersteinberg Bergweg gesperrt wegen Lawinengefahr		auf Karte anzeigen
	Venntal Straße		Zwischen Brennersee und Venntal gesperrt		auf Karte anzeigen

	Straße	Segment	Meldung	Kameras	Optionen
--	---------------	----------------	----------------	----------------	-----------------